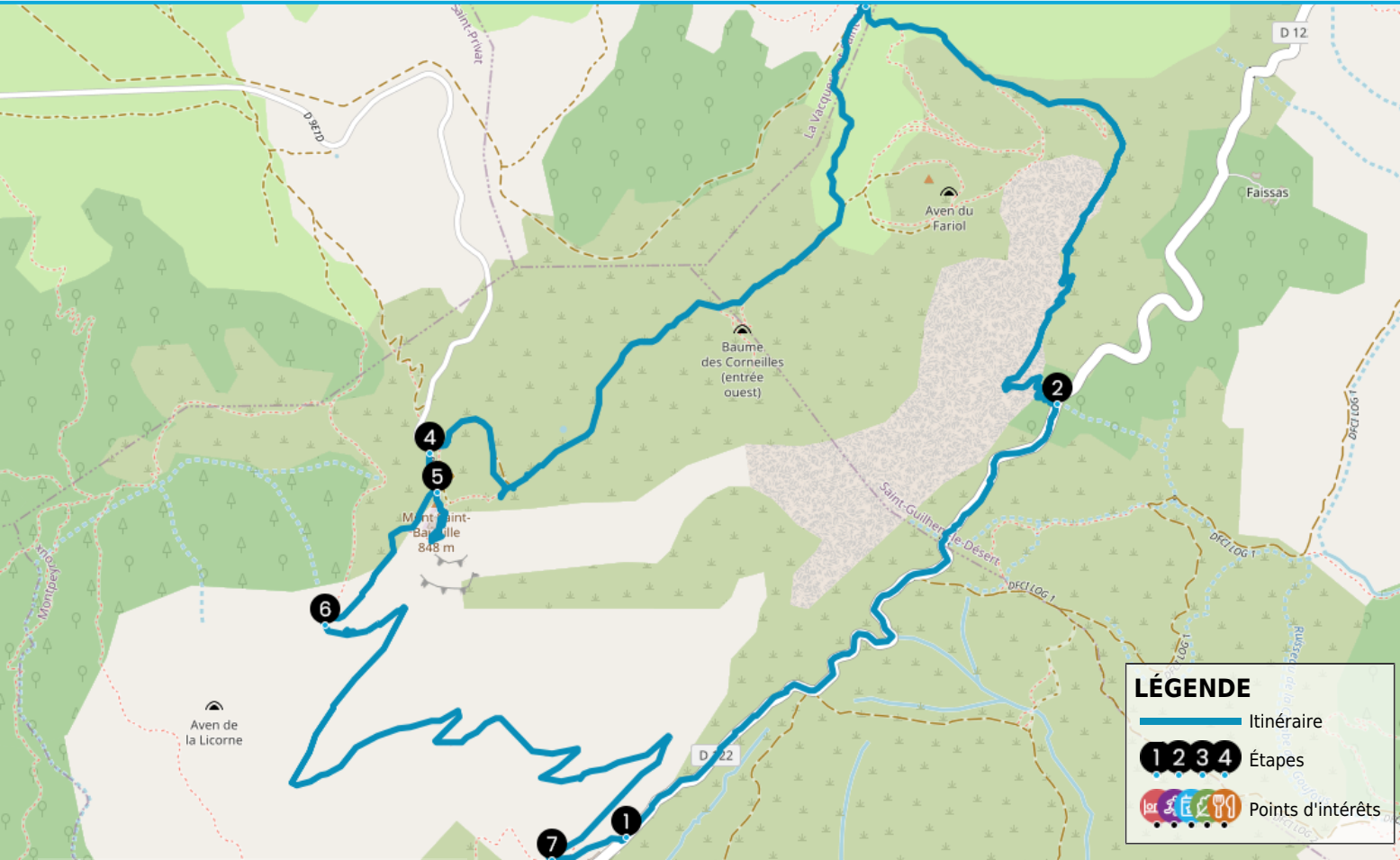


RANDONNEE DU MONT SAINT-BAUDILLE

https://www.herault-tourisme.com/fr/fiche/itineraires-touristiques/randonnee-du-mont-saint-baudille-montpeyroux_TFOITILAR034V508QUR/



LÉGENDE

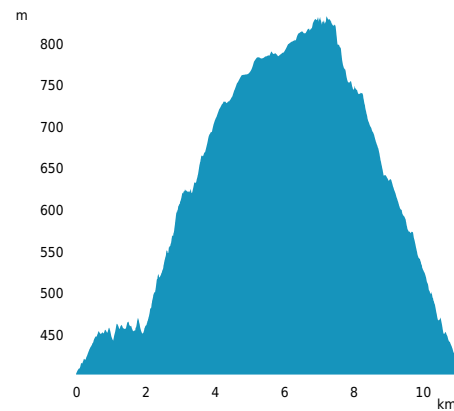
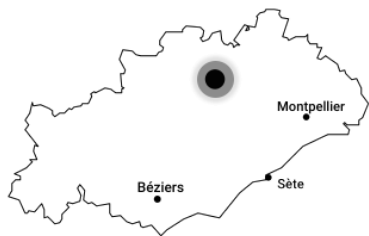
- Itinéraire
- Étapes
- Points d'intérêts

INFOS PRATIQUES

- Pédestre
- MONTPEYROUX
- Boucle
- 11km
- 4h
- ★★★★★ Moyen
- + 545m
- 545m

Balilage :

Labels :



PROFIL DE DÉNIVELÉ

SURICATE
TOUS SENTINELLE DES SPORTS DE NATURE
RÉPUBLIQUE FRANÇAISE

SIGNALER UN PROBLÈME
sentinelles.sportsdenature.fr



Ce circuit permet d'accéder à la table d'orientation du mont Saint-Baudille, point culminant du Larzac méridional (848 m), et vous offre l'un des plus beaux panoramas du Languedoc méditerranéen.

Les étapes du circuit

- 1 De 1 à 2**
Du parking, laisser en contrebas la bergerie de la Font-du-Griffe, et emprunter à droite la D122 sur 2 km en laissant à droite plusieurs départs de pistes.
- 2 De 2 à 3**
Quitter la route et s'engager à gauche sur le sentier qui s'élève à flanc, et remonte un ravin par la gauche, puis parvient à un col peu marqué.
- 3 De 3 à 4**
Prendre la piste à gauche. Elle passe au nord du Pioch Farrio et s'élève en pente douce sur 3 Km en direction du relais hertzien.
- 4 De 4 à 5**
Monter par la route de service à gauche sur 100 m. > accès à la table d'orientation (balisage triangle jaune) : continuer par la route puis contourner le relais hertzien par la gauche, en longeant la clôture.
- 5 De 5 à 6**
Dévaler à droite le sentier caillouteux sur la ligne de crête et rejoindre le col de la Mulatière.
- 6 De 6 à 7**
Tourner à gauche, descendre par le sentier en lacets à travers la garrigue (point de vue à gauche sur le Pic St-Loup et l'Hortus, ainsi que sur les Monts de St-Guilhem le Désert). Vous arriverez à proximité de la bergerie.
- 7**
Emprunter la piste de gauche et retrouvez le point de départ.

COMMENT VENIR ?



PARKING DE LA BERGERIE DE LA FONT DU GRIFFE

La Fontaine du Griffé
34150 MONTPEYROUX



Accès :

Bergerie de la Font du Griffé (accès par rd122, embranchement à droite après Montpeyroux, juste avant le village d'Arboras)

QUI CONTACTER ?



CONSEIL DEPARTEMENTAL DE L'HÉRAULT DIRECTION SPORTS ET NATURE

Tel : +33 4 67 67 76 36



Office de Tourisme Saint-Guilhem - Vallée de l'Hérault

Tel : +33 4 67 57 58 83

