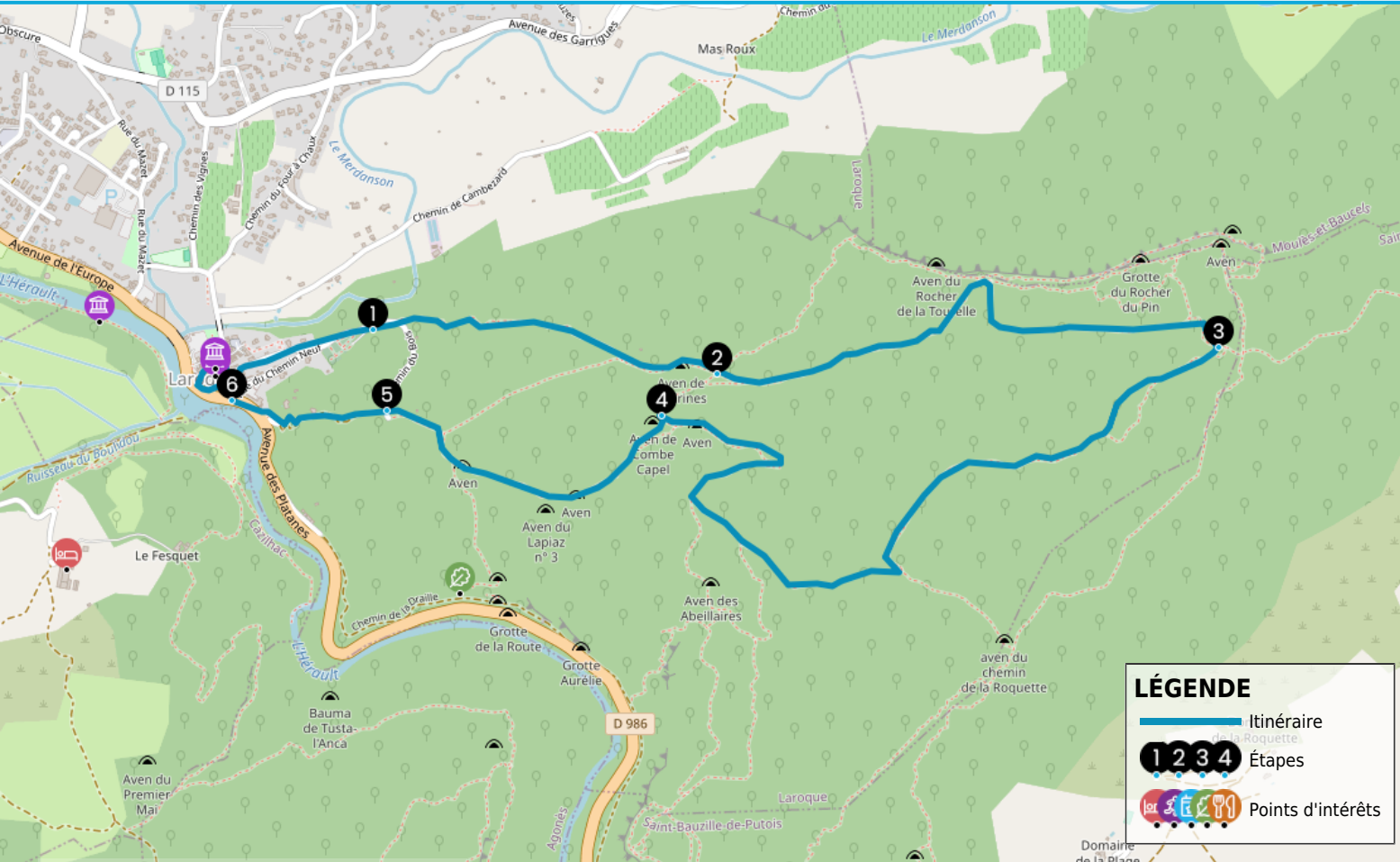


RANDONNEE DU PLATEAU DU THAURAC

https://www.herault-tourisme.com/fr/fiche/itineraires-touristiques/randonnee-du-plateau-du-thaurac-laroque_TFOITILAR034V508QUM/

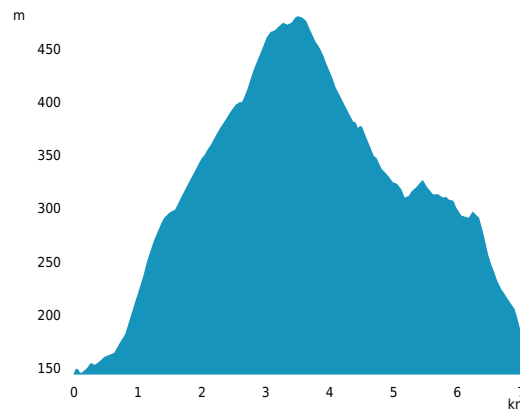
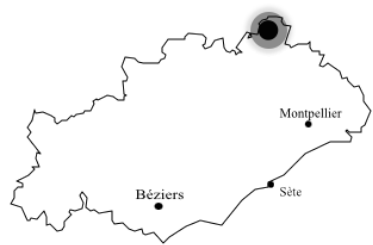


INFOS PRATIQUES

- Pédestre
- LAROQUE
- Boucle
- 8km
- 3h
- ★★★★☆ Moyen
- + 395m
- 395m

Balisage :

Labels :



PROFIL DE DÉNIVELÉ

SURICATE
TOUS SENTINELLE DES SPORTS DE NATURE
RÉPUBLIQUE FRANÇAISE

SIGNALER UN PROBLÈME
sentinelles.sportsdenature.fr



COMMENT VENIR ?



EXTENSION DU CIMETIERE
Rue du chemin neuf
34190 LAROQUE



Accès :
En contrehaut de l'extension du
cimetière, à l'est du village.

QUI CONTACTER ?



**CONSEIL DEPARTEMENTAL DE
L'HÉRAULT DIRECTION SPORTS ET
NATURE**
Tel : +33 4 67 67 76 36

Sur un plateau calcaire, percé de nombreux avens et cavités, ce circuit parcourt les anciens chemins des charbonniers à l'ombre des bois de chênes.

Les étapes du circuit

1

De Etape 1 à Etape 2

Du parking, monter par la route sur 100 m et s'engager à gauche sur le sentier qui s'élève à travers chênes verts et chênes blancs. Continuer par le chemin bordé de murs et atteindre une intersection (Gr®60 à droite). Poursuivre à gauche par le large chemin, dépasser la lavogne (seule mare cimentée du Thaurac) et arriver à un carrefour.

2

De Etape 2 à Etape 3

> Variante courte (3,5 km ; 1 h 30) : suivre à droite le GR® 60 sur 300 m (balisage blanc-rouge). 2 : Quitter le Gr® 60 et monter tout droit par le chemin empierré sur 1,5 km (vue à gauche sur la plaine de Ganges et les Cévennes méridionales).

3

De Etape 3 à Etape 4

Au cairn, avant le mur de limite communale, entrer à droite dans les buis. Progresser sur les lapiaz pour parvenir au point culminant du massif du Thaurac (487 m). Descendre par le sentier pierreux qui passe sur la plateforme d'une charbonnière (clairière, au sol encore noirci par le charbon), continuer la descente par le chemin muletier, puis dévaler la pente boisée à droite. Suivre la piste à droite (Gr® 60) sur 600 m.

4

De Etape 4 à Etape 5

Quitter le Gr® 60 pour s'engager à gauche sur le sentier empierré qui serpente en haut d'une combe, en sous-bois, dans une végétation plus importante (culture en taillis). Passer aux abords d'un aven, longer le mur à droite (vue sur les gorges de l'Hérault) et atteindre l'aven de pérasse (dolmen tout proche). Descendre par le chemin à gauche (Gr® 60).

5

De Etape 5 à Etape 6

Couper la route, ignorer la piste à gauche et s'engager sur le sentier bordé de murets. Il descend à Laroque. Traverser la d 986 et remonter de 100 m en longeant le parking.

6

Etape 6

Prendre la rue Rue-Droite, puis la rue de la Madeleine à gauche et parvenir sur la place de l'église. Emprunter la rue de la Brèche à droite, monter à droite vers la chapelle et continuer à gauche par la rue du Château. Après le point de vue de la Vierge (à gauche), poursuivre tout droit par la route du cimetière pour retrouver le parking.

SUR VOTRE CHEMIN...



OFFICES DE TOURISME

OFFICE DE TOURISME SUD CÉVENNES

à 2km du départ
GANGES
+33 4 67 73 00 56
<http://www.sudcevennes.com>
Labels : Accueil Vélo



ACTIVITÉS & LOISIRS

BUREAU DES MONITEURS DES VALLEES DE L'HERAULT ET DES GARDONS - CANYONING

à 2km du départ
SPORTS D'EAUX VIVES
GANGES
+33 4 67 83 80 70
<http://www.moniteurs-herault.fr>

RELIEFS & NATURE

à 2km du départ
ACTIVITÉS PÉDESTRES
GANGES
+33 6 88 25 00 48
<https://reliefsetnature.com/>

GROTTE DES DEMOISELLES

à 4km du départ
GROTTES ET AVENS
SAINT-BAUZILLE-DE-PUTOIS
+33 4 67 73 70 02
<https://www.demoiselles.com/fr>
Labels : Oenotour

VIA FERRATA DU THURAC

à 4km du départ
VIA FERRATA
SAINT-BAUZILLE-DE-PUTOIS
+33 4 67 73 00 56
<https://www.ot-cevennes.com/via-ferrata-du-thurac>



PATRIMOINE CULTUREL

Chapelle Saint-Jean de Laroque

à moins de 500m du départ
BÂTIMENTS CIVILS
LAROQUE
+33 4 67 73 82 36
<http://www.laroque.fr/>

Laroque, village médiéval

à moins de 500m du départ
BÂTIMENTS CIVILS
LAROQUE
+33 4 67 73 00 56
<https://www.ot-cevennes.com/>

Domaine du Fesquet

à 0.6km du départ
JARDINS, PARCS ET ARBORETUMS
CAZILHAC
+33 4 67 81 01 72

Les Meuses

à 2km du départ
BÂTIMENTS CIVILS
CAZILHAC
+33 4 67 73 00 56
<https://www.ot-cevennes.com/>



PATRIMOINE NATUREL

Plateau du Thaurac

à 1km du départ
MASSIFS ET MONTAGNES
LAROQUE

Le fleuve Hérault

à 1.5km du départ
FLEUVES ET RIVIÈRES
GANGES
+33 4 67 73 00 56
<http://www.ot-cevennes.com>



MEUBLÉS & CHAMBRES D'HÔTES

Souleyourt

à 2km du départ
MEUBLÉS
CAZILHAC
+33 6 69 39 07 32
<https://www.souleyourt.com/>



GÎTES D'ÉTAPE & GÎTES DE SÉJOUR

L'Etrier des Cévennes

à 0.8km du départ
GÎTE DE SÉJOUR
CAZILHAC
+33 4 67 73 98 91
<http://www.elevage-ghisalberty.com>