RANDONNEE DU MARCOU

https://www.herault-tourisme.com/fr/fiche/itineraires-touristiques/randonnee-du-marcou-saint-genies-de-varensal_TFOITILAR034V507OD2/

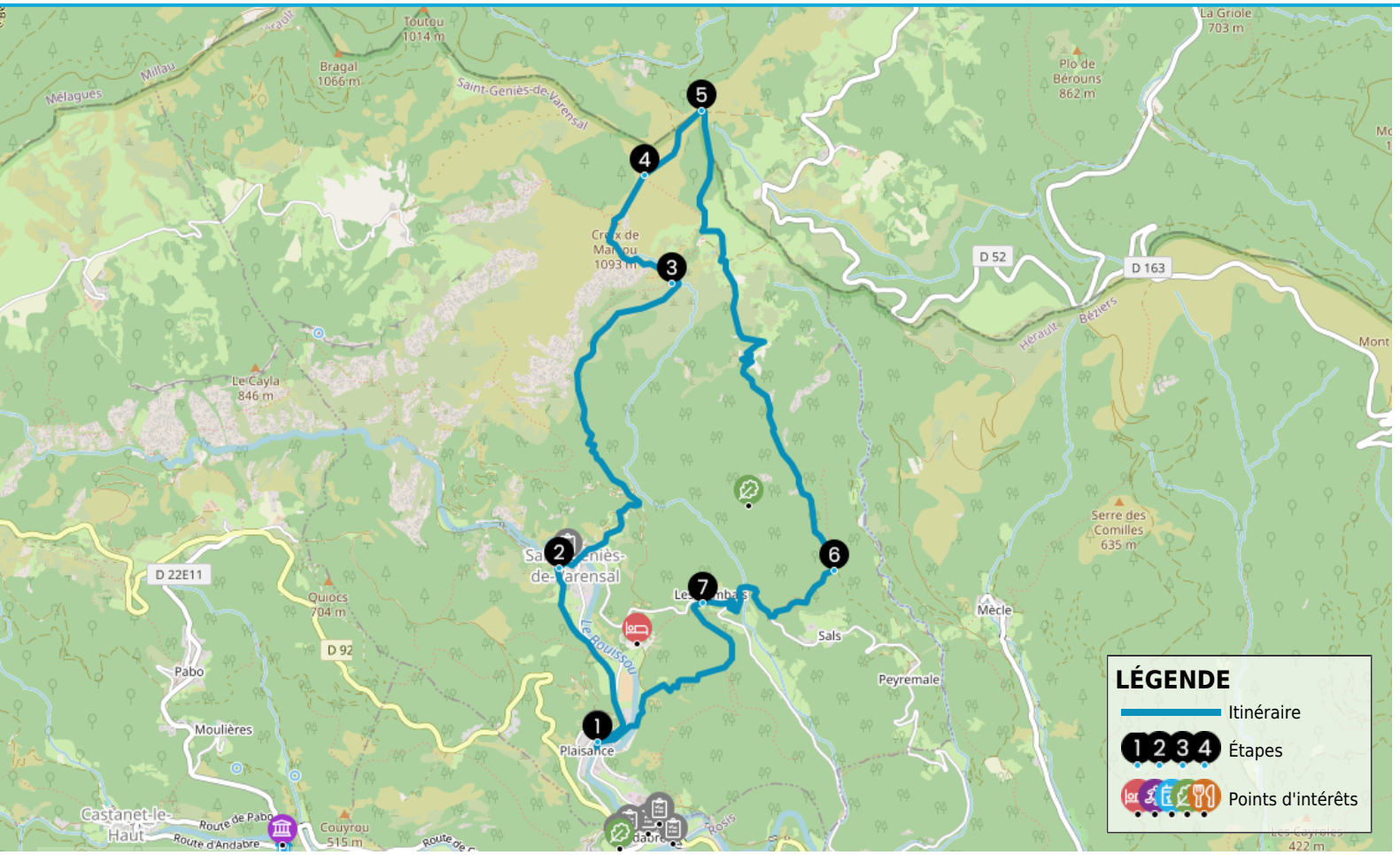

INFOS PRATIQUES

- Pédestre
- SAINT-GENIES-DE-VARENSAL
- Boucle
- 12km
- 5h
- ★★★★★ Difficile
- + 901m
- - 901m

Labels :

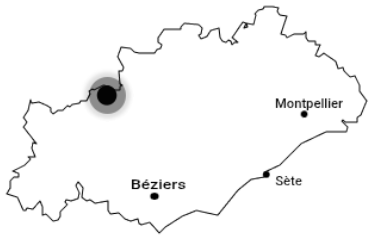

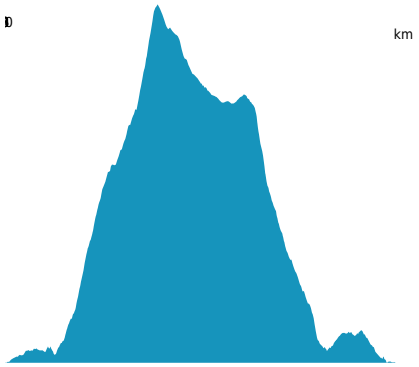

PROFIL DE DÉNIVELÉ

SURICATE
TOUS SENTINELLE DES SPORTS DE NATURE
RÉPUBLIQUE FRANÇAISE
SIGNALER UN PROBLÈME
sentinelles.sportsdenature.fr

COMMENT VENIR ?

CARREAU DE L'ANCIENNE MINE
Plaisance
34610 SAINT-GENIES-DE-VARENSAL

Accès :
Carreau de l'ancienne mine (face à la place)

QUI CONTACTER ?

BIT Lamalou les Bains
Tel : +33 4 67 95 70 91

OTC Grand Orb
Site : www.tourisme.grandorb.fr

Un parcours sauvage et sportif, dans une ambiance montagnarde, pour gravir le sommet herbeux du Mont Marcou, planté d'une gigantesque croix, à 1 090 mètres d'altitude.

Les étapes du circuit

1. **De Etape 1 à Etape 2**
Suivre la route en direction de Saint- Génies-de-Varensal sur 300 m. Au calvaire, prendre à gauche le sentier qui mène à Saint-Génies-de-Varensal.

De Etape 2 à Etape 3
Traverser le village, rejoindre la route et franchir le pont. Continuer par l'ancienne draille bordée de buis. Elle coupe plusieurs fois une piste.

3. **De Etape 3 à Etape 4**
Au col de l'Airolles, suivre la piste sur 100 m à travers les chênes verts, puis le sentier qui monte à flanc vers le cirque du Marcou. Passer une clôture (portail en barbelé) et continuer sur 200 m jusqu'à la jonction avec le sentier de Marcounet.

De Etape 4 à Etape 5
Se diriger à gauche sur 20 m puis tourner à droite dans une montée raide vers le mont Marcou. Poursuivre le long d'une clôture, dans les bruyères, et atteindre la croix au sommet. Descendre par la crête à travers les prairies et rejoindre le col du Marcou.

5. **De Etape 5 à Etape 6**
Prendre à droite la piste qui plonge dans les bois et, après être passée dans un tunnel taillé dans les buis, atteint la ferme de Marcounet. Poursuivre par la piste jusqu'au relais hertzien, puis descendre en crête par le sentier qui utilise des ressauts rocheux tantôt sur le versant droit, tantôt sur le versant gauche. à mi-pente, le sentier se faufile dans les chênes verts et arrive près d'une ancienne bergerie puis atteint un carrefour (connexion avec le PR de la Haute-vallée de la Mare, qui se dirige à gauche vers Mècle).

6. **De Etape 6 à Etape 7**
Descendre la draille à droite sur 500 m, puis suivre la route jusqu'au Combals. Suivre la route jusqu'aux Combals et parvenir au Col de Taregals.

7. **Etape 7**
S'engager sur le sentier à gauche. Continuer par la piste qui dessert les gites communaux. Longer le ruisseau du Bouyssou en rive gauche vers l'aval et retrouver Plaisance.

SUR VOTRE CHEMIN...

SERVICES UTILES

Arrêt de ST GENIES-DE-VARENSAL - PLAISANCE ECOLE
à moins de 500m du départ
SAINT-GENIES-DE-VARENSAL
https://lio.laregion.fr

Arrêt de ST GENIES-DE-VARENSAL - PLAISANCE ECOLE
à moins de 500m du départ
SAINT-GENIES-DE-VARENSAL
https://lio.laregion.fr

Point d'eau potable
à 0.7km du départ
ROSIS

Point d'eau potable
à 0.7km du départ
ROSIS

Arrêt de ROSIS - ANDABRE
à 0.7km du départ
ROSIS
https://lio.laregion.fr

Arrêt de ROSIS - Andabre
à 0.7km du départ
ROSIS
https://lio.laregion.fr

Arrêt de ROSIS - Andabre
à 0.7km du départ
ROSIS
https://lio.laregion.fr

Point d'eau potable
à 0.8km du départ
ROSIS

Point d'eau potable
à 0.9km du départ
ROSIS

TOILETTES PUBLIQUES
à 1km du départ
SAINT-GENIES-DE-VARENSAL

PATRIMOINE CULTUREL

ROSIS
à 0.8km du départ
BÂTIMENTS CIVILS
ROSIS
+33 5 32 11 09 45
http://www.tourisme-montsetlacsenhautlanguedoc.com

LA CHAPELLE DE ST EUTROPE
à 2km du départ
SITES RELIGIEUX
CASTANET-LE-HAUT
+33 5 32 11 09 45
http://www.tourisme-montsetlacsenhautlanguedoc.com

LE MOULIN DE NOUGAYROL
à 2km du départ
BÂTIMENTS CIVILS
CASTANET-LE-HAUT
+33 5 32 11 09 45
http://www.tourisme-montsetlacsenhautlanguedoc.com

PATRIMOINE NATUREL

MASSIF DU CAROUX
à 0.8km du départ
MASSIFS ET MONTAGNES
ROSIS
+33 5 32 11 09 45
http://www.tourisme-montsetlacsenhautlanguedoc.com

Le Mont Marcou
à 1.5km du départ
MASSIFS ET MONTAGNES
SAINT-GENIES-DE-VARENSAL

GÎTES D'ÉTAPE & GÎTES DE SÉJOUR

GITE DE GROUPE COMMUNAL - LES SAGNES
à 0.7km du départ
GÎTE DE SÉJOUR
SAINT-GENIES-DE-VARENSAL
+33 4 67 23 60 95
http://stgeniesdevarensal.wixsite.com/mairie/gites