RANDONNÉE DIO-ET-VALQUIÈRES LE MONT MARTIN

https://www.herault-tourisme.com/fr/fiche/itineraires-touristiques/randonnee-dio-et-valquieres-le-mont-martin-dio-et-valquieres_TFOITILAR034V51GN63/

Tourisme Hérault

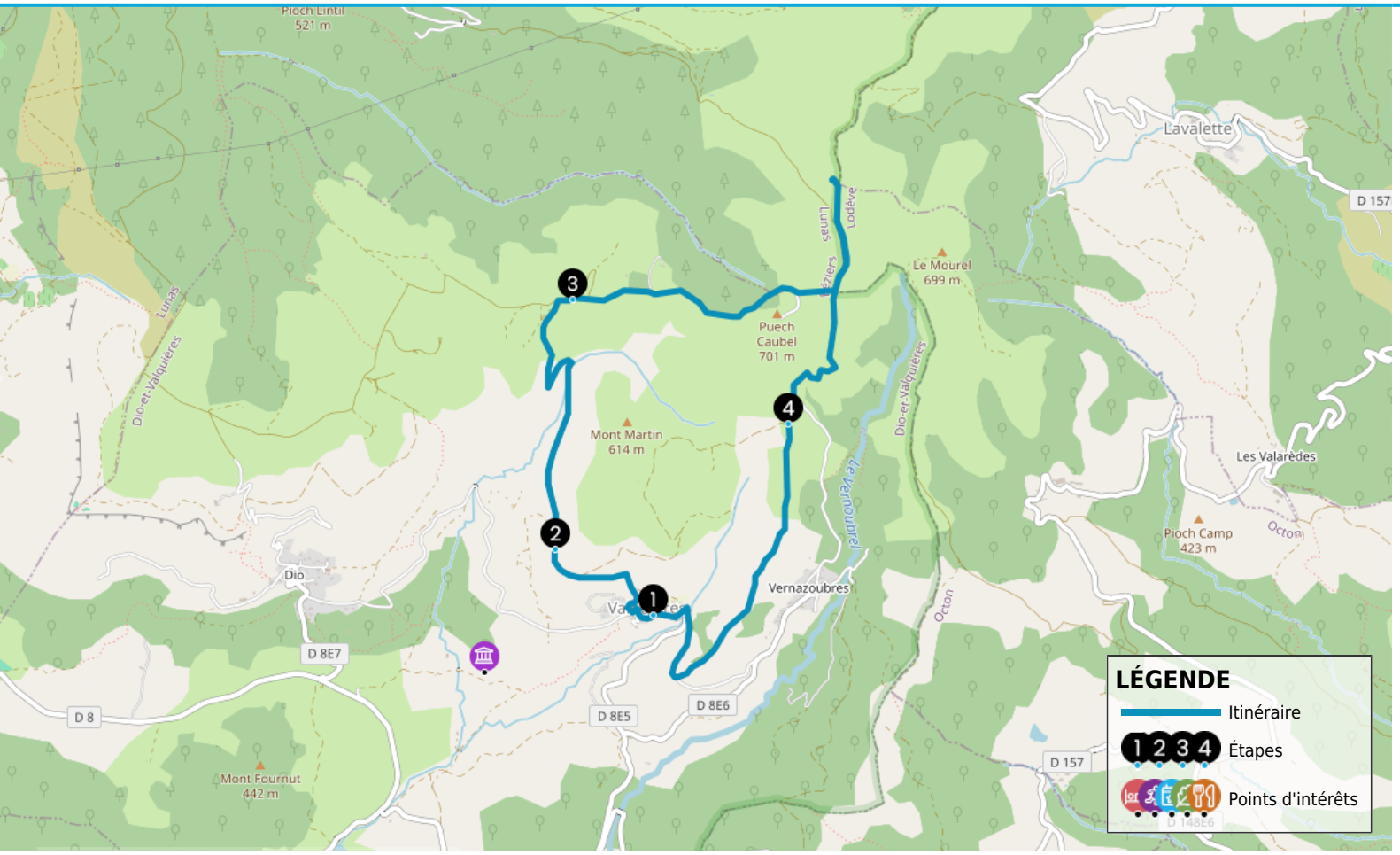

INFOS PRATIQUES

- Pédestre
- DIO-ET-VALQUIERES
- Boucle
- 9km
- 3h
- Moyen
- + 324m
- - 324m

Balisage :

Labels : Sentiers d'intérêt de pays

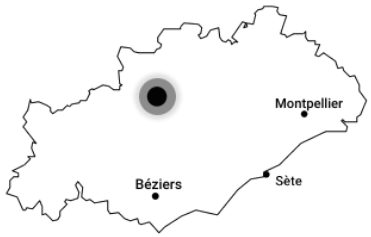

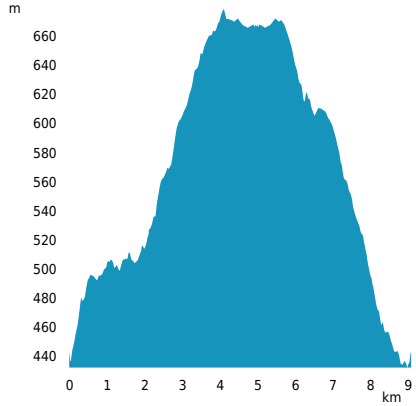

PROFIL DE DÉNIVELÉ

SURICATE
TOUS SENTINELLE DES SPORTS DE NATURE
RÉPUBLIQUE FRANÇAISE
SIGNALER UN PROBLÈME
sentinelles.sportsdenature.fr

Randonnée "Le Mont Martin", Dio-et-Valquieres
Longueur 9km- Durée 3h - D+324m - Balisage Bleu - Niveau Moyen
Départ centre du village, devant les jeux d'enfants

Autour des collines dominant le village de Valquières, ce parcours offre de magnifiques panoramas colorés de calcaires blancs, de basaltes noirs et de ruffes rouges. Les marcheurs garderont un souvenir précis de la grandeur des paysages combinée à un environnement naturel préservé.

Nos conseils

Recommandations générales :

• Respectons le tracé des sentiers pour limiter le piétinement de la végétation et l'érosion.
• Apprenons à connaître et à respecter la faune et la flore, surtout dans les espaces sensibles.
• Ne laissons ni trace de notre passage, ni déchets et emportons les jusqu'à la prochaine poubelle.
• Ne faisons pas de feu dans la nature.
• Ne dégradons pas les cultures et les plantations.
• N'oublions jamais de toujours refermer derrière nous clôtures et barrières.
• Tenons les chiens en laisse, ils pourraient malencontreusement provoquer des dommages ou être victimes d'accidents.
• Ne consommons pas l'eau des ruisseaux, sa limpidité apparente ne signifie pas forcément qu'elle est potable.
• Renseignons nous en période de chasse auprès des communes.
Certains itinéraires peuvent être dangereux.
• Informons-nous des règlements d'accès aux réserves naturelles et zones Natura 2000 (les chiens, l'utilisation d'engins sonores et la cueillette des plantes peuvent, dans certains cas, être proscrits).

Recommandations spécifiques :

Itinéraire déconseillé en période de fortes chaleurs et de fortes pluies.

Les étapes du circuit

1. **De Départ Parking à Montée Mas de Camble**
Face aux jeux, partir à gauche et traverser le village tout droit. Passer devant la mairie, la contourner à droite puis monterla route bétonnée à gauche qui devient plus loin une piste. Se diriger vers les éoliennes jusqu'à une fourche.

2. **De Montée Mas de Camble à Route bétonnée**
481 m, 31 T 518386 4835285Monter à droite. Au col, face au Mas de Cambile, partir à droite sur la piste en terre, puis, après 50 m, s'engager à droite sur lesentier qui coupe le virage en épingle. En haut, rejoindre la piste à droite, en direction des pylônes, jusqu'à une route bétonnée. Descendre celle-ci à droite sur 80 m.

COMMENT VENIR ?

PARKING DEVANT LES JEUX POUR ENFANTS
Hameau de Valquières
34650 DIO-ET-VALQUIERES

Accès :
A l'entrée de Valquières, à droite sous les pins, devant les jeux d'enfants.

QUI CONTACTER ?

OTC GRAND ORB
Site : www.tourisme.grandorb.fr

BIT Avene
Tel : +33 4 67 23 43 38

De Route bétonnée à Descente Valquières
571 m, 31 T 518478 4836675Prendre à droite la route bétonnée sur 1,5 km. A l'embranchement, un aller retour par le chemin de gauche, qui est aussi le chemin de Saint Jacques de Compostelle, permet de découvrir la chapelle Saint Amans et de profiter du panorama sur leGolfe du Lion et les Pyrénées. Sinon, descendre à droite la piste, et, à une fourche, poursuivre par la voie de droite jusqu'à une autre fourche.

Descente Valquières
612 m, 31 T 519690 4835986Ignorer la piste de droite et poursuivre la descente tout droit. Puis laisser la Croix de la Durante à gauche et prolonger la descente vers Valquières. Passer devant le réservoir d'eau en béton, profiter de la vue sur le château de Dio. Prendre enfin la route à droite pour rejoindre Valquières.

SUR VOTRE CHEMIN...

PATRIMOINE CULTUREL

CHATEAU DE DIO
à 1km du départ
CHÂTEAUX ET SITES DE DÉFENSE
DIO-ET-VALQUIERES

PATRIMOINE NATUREL

Le Col de la Merquière
à 2km du départ
COLS
BRENAS