OENORANDO® CIRCUIT DU VIN A LA SOURCE

https://www.herault-tourisme.com/fr/fiche/itineraires-touristiques/oenorando-circuit-du-vin-a-la-source-pomerols_TFOITILAR034V510JPY/

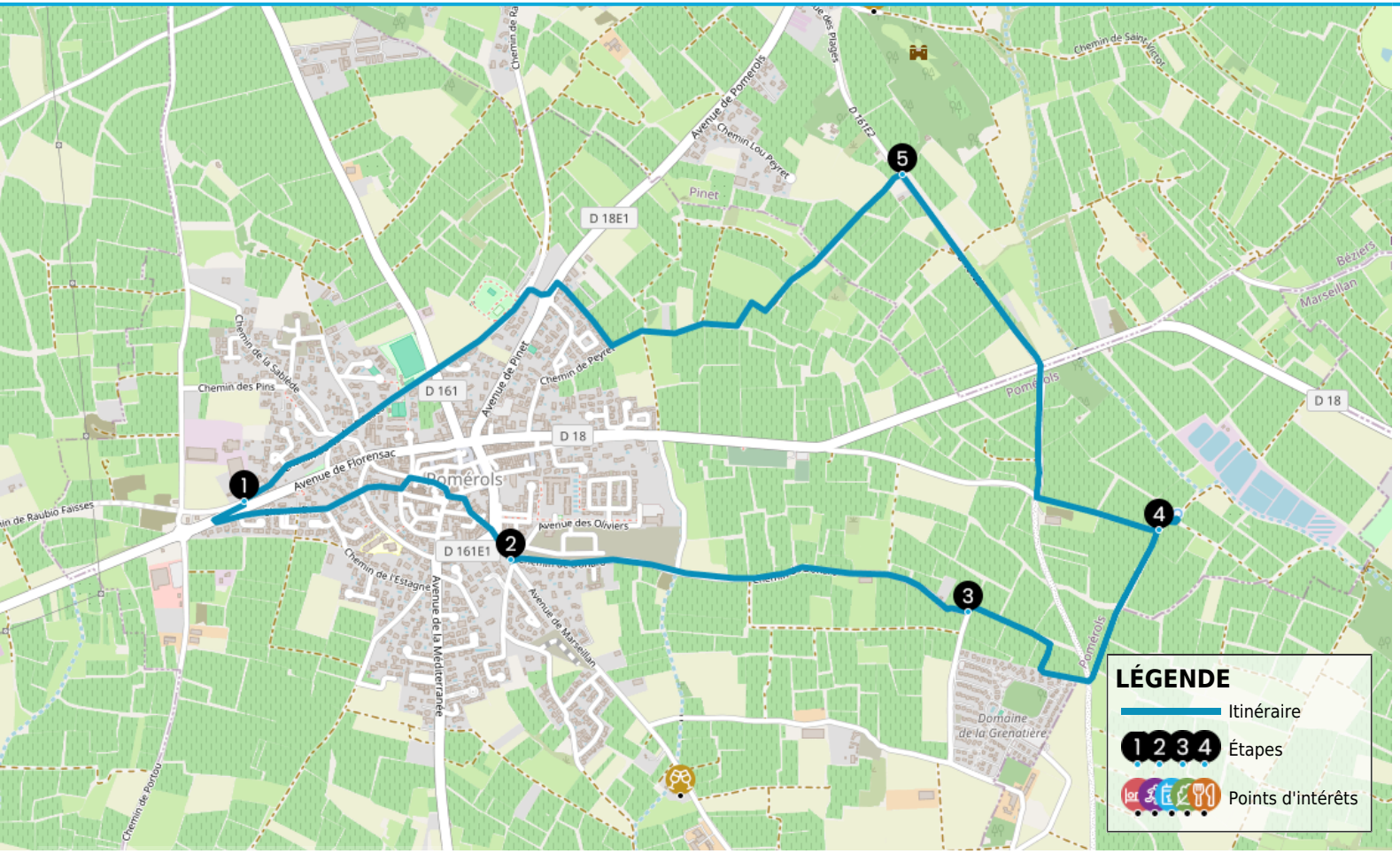

INFOS PRATIQUES

- Pédestre
- POMEROLS
- Boucle
- 7.5km
- 2h
- Facile
- + 79m
- - 79m

Balisage :

Labels :

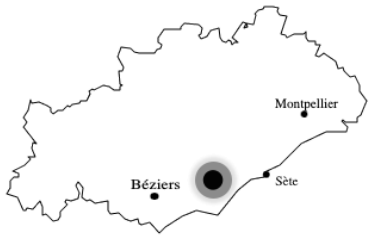

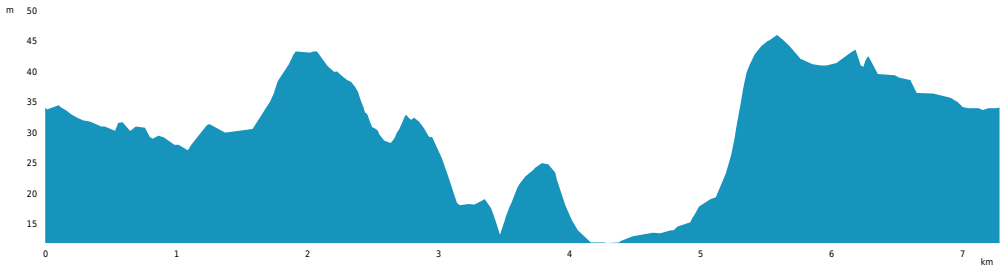

PROFIL DE DÉNIVELÉ

SURICATE
TOUS SENTINELLE DES SPORTS DE NATURE
RÉPUBLIQUE FRANÇAISE
SIGNALER UN PROBLÈME
sentinelles.sportsdenature.fr

Le chemin traverse les vignes AOP et IGP du vignoble pomérolais. Le promeneur flâne dans les senteurs de la garrigue puis s'élève au-dessus du village. A l'ombre d'un amandier, on découvre le superbe panorama qui s'étend du vignoble jusqu'à l'étang de Thau et la colline de Sète.

3 bonnes raisons de choisir cet itinéraire :
• Itinéraire court et facile,
• Le vignoble surplombant l'étang de Thau,
• la découverte du village de Pomérols.

Les étapes du circuit

De 1 à 2
De la cave coopérative, rejoindre la D18 et la traverser au passage piéton (prudence). Continuer à droite jusqu'au croisement, virer à gauche dans le chemin Bas et poursuivre dans le prolongement dans le chemin de la Fontvieille. Au bout, emprunter à gauche la rue du Presbytère, puis passer sous le porche à droite. Continuer à droite place de l'Église (église Saint-Cyr et Sainte- Julitte) puis rue de l'Église. Au bout, prendre à gauche la rue Basse qui débouche place de la Mairie. Par la rue de la Mairie, à droite, passer à nouveau sous un porche et, dans la continuité, par les rues Despetis et des Riches, atteindre l'avenue de Marseillan. Aller à droite, traverser par le passage piéton (prudence) et marcher 100m.

De 2 à 3
Traverser la route et tourner à gauche dans le chemin de Donaro s'enfoncant dans les vignes (vues sur le vignoble mais aussil'étang de Thau). Contourner un cabanon dans un enclos et parvenir à une intersection.

De 3 à 4
Partir à gauche, longer les vignes puis monter vers la pinède.Descendre la piste à gauche, couper une piste et monter en face. Suivre cette piste entre les vignes et parvenir à un embranchement avec une voie goudronnée.

De 4 à 5
Tourner à droite et descendre jusqu'à la source Fontcouverte(seule source de la commune qui ne s'est jamais tarie). Revenirensuite sur ses pas emprunter la voie goudronnée. Au croisement, descendre à droite et atteindre la D18 ; traverser (prudence) et longer la D161E2 sur environ 700 m.

5
Au calvaire, bifurquer à gauche sur la piste et monter vers le«puech» (ou «pech» : petite colline). Cheminer ensuite entre vignes et cyprès pour parvenir à un lotissement. Virer à droite et à la route, aller à gauche (prudence). Profitez du rond-point pour monter en sécurité dans la pinède à droite. En haut, poursuivre à gauche sur l'ancienne voie de chemin de fer. Par le chemin de Raubo Faïsses, dans le prolongement, rejoindre la cave coopérative.

COMMENT VENIR ?

CAVE COOPÉRATIVE LES COSTIÈRES DE POMEROLS BEAUVIGNAC
Avenue de Florensac
34810 POMEROLS

Accès :
Parking de la cave coopérative.N 43°23'26.3" E 003°29'29.9"

QUI CONTACTER ?

Cave coopérative de Pomérols
Tel : +33 4 67 77 89 94

COMMUNE DE POMEROLS
Tel : +33 4 67 77 03 32

SUR VOTRE CHEMIN...

VINS & PRODUITS DU TERROIR

DOMAINE DES LAUX
à 1.5km du départ
VENTE DE VINS AU CAVEAU
POMEROLS
+33 6 14 25 51 79
http://www.domainedeslaux.com
Labels : Vignobles et Découvertes

CAVE DE L'ORMARINE - CAVEAU DE PINET
à 3.5km du départ
VENTE DE VINS AU CAVEAU
PINET
+33 4 67 77 03 10
http://www.cave-ormarine.com/fr/
Labels : Vignobles et Découvertes

DOMAINE GAUJAL
à 4km du départ
VENTE DE VINS AU CAVEAU
PINET
+33 4 67 77 02 12
http://www.gaujal.fr
Labels : Vignobles et Découvertes