RANDONNEE DES FENESTRETTES

https://www.herault-tourisme.com/fr/fiche/itineraires-touristiques/randonnee-des-fenestrettes-saint-guilhem-le-desert_TFOITILAR034V508QUQ/

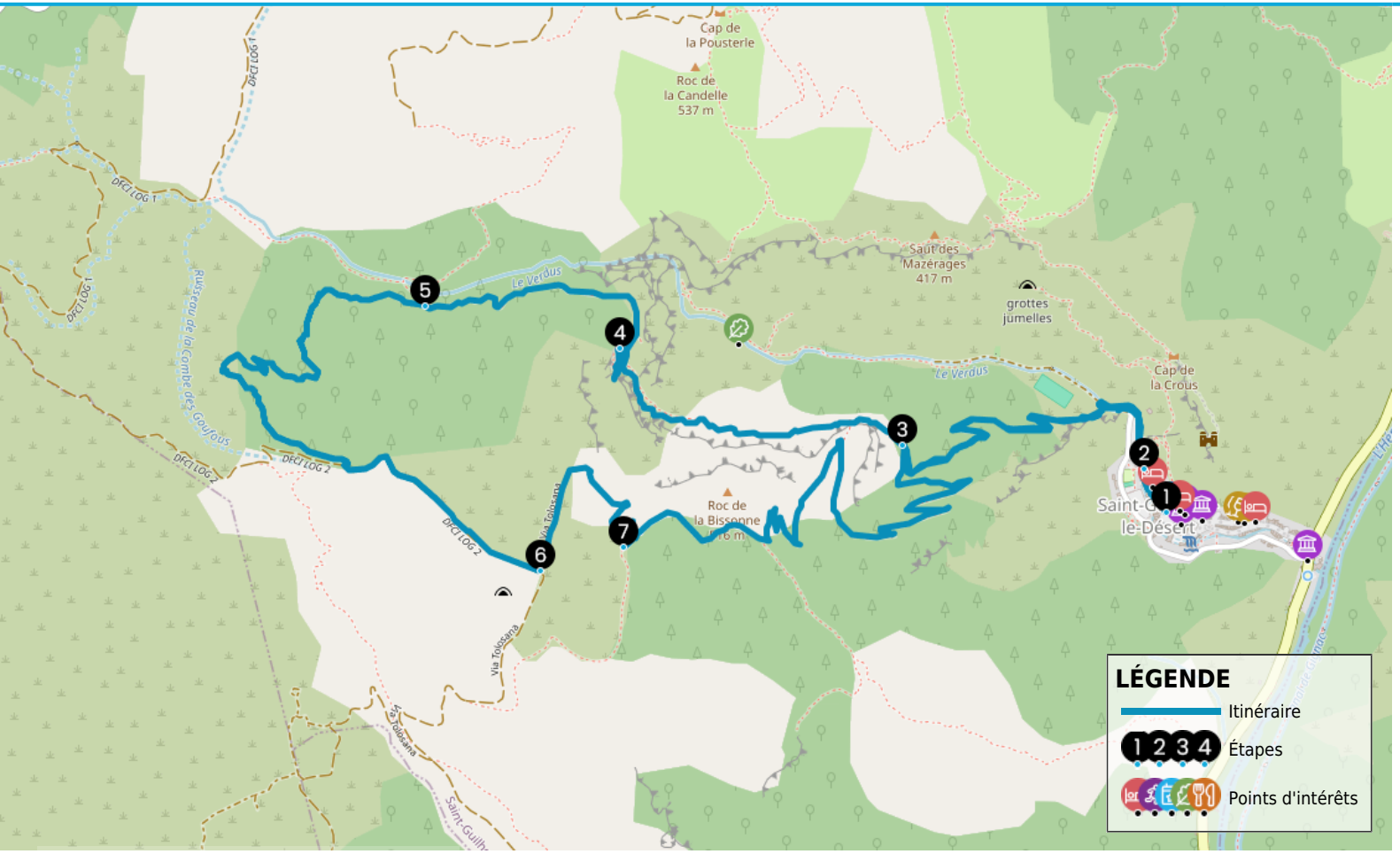

INFOS PRATIQUES

- Pédestre
- SAINT-GUILHEM-LE-DESERT
- Boucle
- 10km
- 3h 30 min
- Moyen
- + 715m
- - 715m

Balisage :

Labels :

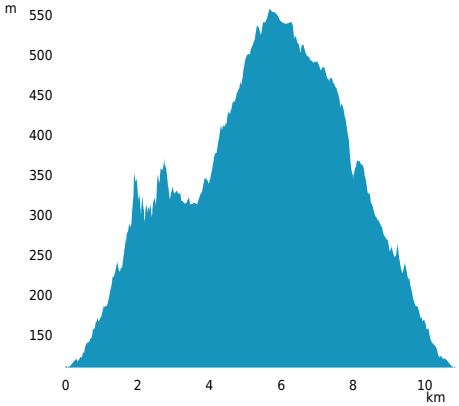

PROFIL DE DÉNIVELÉ

SURICATE
TOUS SENTINELLE DES SPORTS DE NATURE
RÉPUBLIQUE FRANÇAISE
SIGNALER UN PROBLÈME
sentinelles.sportsdenature.fr



COMMENT VENIR ?

PARKING RANDONNEURS
Chemin des Hortes
34150 SAINT-GUILHEM-LE-DESERT

Accès :
Saint-Guilhem-le-Désert, à 47 km au nord-ouest de Montpellier.Accès routier par l'A750 (sortie Gignac/Aniane), D32, D27 et D4Accès en bus LIO ligne 668 depuis le pôle d'échange Montpellier-Mosson

QUI CONTACTER ?

Office de Tourisme intercommunal Saint-Guilhem-le-Désert - Vallée de l'Hérault
Site : www.saintguilhem-valleeherault.fr/

OTI Saint-Guilhem-Vallée de l'HéraultAccueil permanent (siège social à Gignac)
Tel : +33 4 67 57 58 83

Une balade surprenante dans le cirque de l'Infernet, puis par les Fenestrettes : cet étonnant chemin, construit par les moines de Saint-Guilhem, en encorbellement au-dessus du vide.

Les bonnes raisons de choisir cet itinéraire

Elu "Plus beau sentier de l'Hérault"!
Le complément idéal à la visite du village de Saint-Guilhem-le-Désert
Des points de vue à couper le souffle.

Nos conseils

En saison estivale, évitez les heures les plus chaudes.

Les étapes du circuit

1. **De Départ à Ruisseau du Verdus**
De la place du village, suivre la Rue du Bout du Monde.

2. **De Ruisseau du Verdus à Falaises de la Bissonne**
Continuer sur la gauche, en suivant le ruisseau du Verdus, franchir le pont submersible et s'engager à gauche sur le sentier qui s'élève en lacets sur 1 km.

3. **De Falaises de la Bissonne à Fenestrettes**
Au pied de la falaise de la Bissonne, laisser les GR®653 et GR®74 qui partent à gauche, et continuer tout droit par l'ancienne voie qui permettait de rejoindre le plateau du Larzac (variante du GR®653). Il parvient au lieu-dit "les Fenestrettes" (remarquable ouvrage médiéval construit par les moines de l'abbaye de Gellone).Au retour : À droite, par l'itinéraire utilisé à la montée, rejoindre le village.

4. **De Fenestrettes à vallon de la Font-de-Paulier**
Le chemin continue la montée sur quelques metres avant de redescendre vers le fond du vallon de la Font-de-Paulier.

5. **De vallon de la Font-de-Paulier à Point de vue Max Nègre**
Laisser le chemin du col de la Candelle à droite et le GR® 74, etprendre le sentier à gauche. Il quitte la vallée pour grimper dans une combe. En haut, emprunter la piste forestière à gauche sur 700 m.

6. **De Point de vue Max Nègre à Descente vers St Guilhem**
Dans le virage à droite, quitter la piste et s'engager sur le chemin à gauche. Il mène au point de vue Max-Nègre (panorama sur le cirque de l'Infernet et le massif calcaire des monts de Saint-Guilhem). Continuer par le chemin à droite et atteindre une intersection.

7. **Descente vers St Guilhem**
Poursuivre à gauche par le sentier (on retrouve le GR®653 et GR®74). Il descend en lacets à travers la forêt et ramène à la bifurcation de l'aller.

SUR VOTRE CHEMIN...

OFFICES DE TOURISME

OFFICE DE TOURISME DE SAINT-GUILHEM-LE-DESERT VALLEE DE L'HERAULT - ACCUEIL DE SAINT GUILHEM LE DESERT
à moins de 500m du départ
SAINT-GUILHEM-LE-DESERT
http://www.saintguilhem-valleeherault.fr

VINS & PRODUITS DU TERROIR

DOMAINE DE LA VOUTE DU VERDUS
à moins de 500m du départ
VENTE DE VINS AU CAVEAU
SAINT-GUILHEM-LE-DESERT
+33 4 67 57 45 90
http://www.lavouteduverdus.com
Labels : Vignobles et Découvertes

CHATEAU CASTILLONNE
à moins de 500m du départ
ARTISANAT GOURMAND
SAINT-GUILHEM-LE-DESERT
+33 6 15 77 09 67
https://www.facebook.com/caviarcastillonne
Labels : Vignobles et Découvertes

PATRIMOINE CULTUREL

ABBAYE DE GELLONE A SAINT GUILHEM-LE-DESERT
à moins de 500m du départ
SITES RELIGIEUX
SAINT-GUILHEM-LE-DESERT
+33 4 67 57 58 83
http://www.saintguilhem-valleeherault.fr
Labels : Oenotour

MUSEE DE L'ABBAYE DE GELLONE
à moins de 500m du départ
MUSÉES, CENTRES D'INTERPRÉTATION ET COLLECTIONS
SAINT-GUILHEM-LE-DESERT
+33 4 67 57 04 59
http://www.saint-guilhem-le-desert.com/

MUSEE VILLAGE D'ANTAN
à moins de 500m du départ
MUSÉES, CENTRES D'INTERPRÉTATION ET COLLECTIONS
SAINT-GUILHEM-LE-DESERT
+33 4 67 57 77 07
https://museevillagedantan.wixsite.com/museestguilhem

VILLAGE SAINT GUILHEM LE DESERT
à 0.6km du départ
SITES RELIGIEUX
SAINT-GUILHEM-LE-DESERT
+33 4 67 57 58 83
http://www.saintguilhem-valleeherault.fr

PATRIMOINE NATUREL

LE CIRQUE DE L'INFERNET
à 1.5km du départ
CIRQUES
SAINT-GUILHEM-LE-DESERT
+33 4 67 57 58 83
http://www.saintguilhem-valleeherault.fr
Labels : Oenotour

GÎTES D'ÉTAPE & GÎTES DE SÉJOUR

GITE CHALET DU CLUB ALPIN FRANCAIS
à moins de 500m du départ
GÎTE D'ÉTAPE
SAINT-GUILHEM-LE-DESERT
+33 4 67 29 39 98
http://cafmontpellier.ffcam.fr

ACCUEIL SAINT-ELIE
à moins de 500m du départ
GÎTE DE SÉJOUR
SAINT-GUILHEM-LE-DESERT
+33 6 62 93 11 74
https://www.carmelsaintjoseph.com/accueil-a-st-guilhem-le-desert/desert/

GITE DE LA TOUR
à moins de 500m du départ
GÎTE D'ÉTAPE
SAINT-GUILHEM-LE-DESERT
+33 6 07 74 02 43
http://www.gitedelatour.net

MAISON DES LEGENDES
à 2km du départ
GÎTE DE SÉJOUR
SAINT-GUILHEM-LE-DESERT
+33 6 85 39 73 70
http://www.maison-des-legendes.fr